



LE DÉPARTEMENT

ARRÊTÉ DÉPARTEMENTAL 2026-DIM-SMPR-N°33

Diverses routes départementales

Réglementation temporaire de la circulation pour la 5^{ème} étape de la 78^{ème} édition du Tour Auvergne Rhône-Alpes le jeudi 11 juin 2026

Le Président du Conseil départemental du Rhône,

Vu le code général des collectivités territoriales, et notamment ses articles L. 3221-4 ;

Vu le code de la route ;

Vu le code de la voirie routière ;

Vu l'instruction interministérielle sur la signalisation routière (Livre 1 - 8^{ème} partie « signalisation temporaire ») approuvée par l'arrêté interministériel du 24/11/67 modifié successivement ;

Vu le dossier de demande pour la manifestation transmise par la Préfecture du Rhône en date du 10 mars 2026 ;

Vu l'avis des Services Voirie Nord, Sud et Ouest ;

Vu l'avis de la Préfète représentée par l'Unité Sécurité et Réglementation Routières de la DDT en date du 4 mai 2026 ;

Considérant que pendant la manifestation, il convient de réglementer la circulation sur diverses routes départementales afin d'en faciliter l'organisation et prévenir tout risque d'accident ;

Considérant que les sections sont situées hors agglomération ;

Sur proposition du chef du service maintien du patrimoine routier,

ARRÊTE :

Article I : La circulation et le stationnement seront interdits dans les deux sens de la circulation le **jeudi 11 juin 2026 entre 13h00 et 16h00 pour une durée d'environ 30 à 45 minutes**, du passage de la voiture d'ouverture de course au passage de la voiture de fermeture de course, sur les sections situées hors agglomération des routes départementales empruntées par la course (parcours ci-joints).

DÉPARTEMENT DU RHÔNE

Les temps de neutralisation et d'interdiction sur l'itinéraire prévus ci-dessus seront laissés à la diligence des forces de l'ordre.

Ces interdictions ne s'appliquent pas aux véhicules de gendarmerie, de sécurité, de secours et du Département. La circulation des riverains sera laissée à l'appréciation des forces de l'ordre. Toutefois, l'utilisation des voies par un véhicule autre que ceux mentionnés à l'alinéa précédent pourra être exceptionnellement admise après autorisation expresse des forces de l'ordre. L'organisateur pourra décider de la suspension de l'épreuve en cours si nécessaire.

Article II : La signalisation et la présignalisation nécessaires à l'application du présent arrêté seront assurées par les soins et aux frais des organisateurs.

Article III : Les organisateurs seront responsables des dommages et dégradations de toute nature pouvant être causés, par eux-mêmes, leurs préposés et les concurrents, à la voie publique ou à ses dépendances.

Article IV : Le présent arrêté sera publié et affiché aux abords immédiats des sections des routes concernées.

Article VI : Le directeur Infrastructures et Mobilité,

La colonelle, commandant le groupement de gendarmerie du Rhône,

M. Vivien TROMPEAU (A.S.O. – tel : 06 76 56 22 54) et M. Ugo ZILI (A.S.O. – tel : 06 33 10 96 05)

Et tous les agents de la force publique, sont chargés, chacun en ce qui les concerne, de l'exécution du présent arrêté, qui sera affiché et dont un exemplaire leur sera envoyé.

Copie du présent arrêté sera adressée aux :

- maires des communes concernées,
- chefs des Services Voirie Nord, Sud et Ouest,
- chef du service Sécurité et Transports/Unité Sécurité et Réglementation Routières de la Direction départementale des Territoires du Rhône,
- directeur du Service d'Incendie et de Secours du Département du Rhône et de la Métropole de Lyon,

Fait à Lyon,
Le **28 MAI 2026**

Le Président



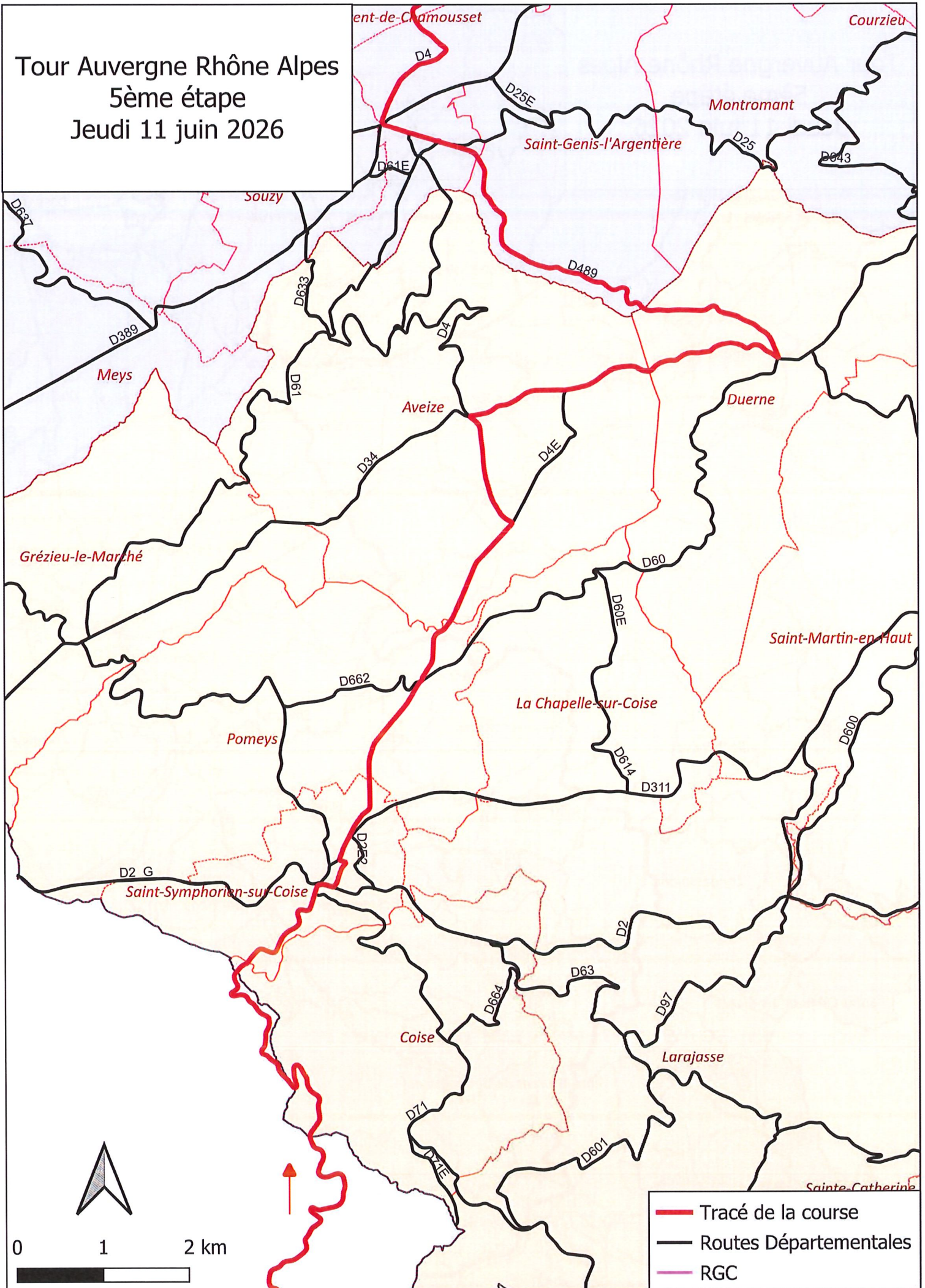
Christophe GUILLOTEAU

Voies et délais de recours :

Le présent arrêté peut faire l'objet, dans les deux mois suivant sa publication ou son affichage :

- soit d'un recours gracieux devant le Président du Conseil départemental du Rhône,
- soit d'un recours juridictionnel devant le Tribunal administratif de Lyon, soit sur support papier (Palais des juridictions administratives - 184, rue Duguesclin, 69433 Lyon Cedex 03), soit par voie dématérialisée sur le site www.t-lerecours.fr.

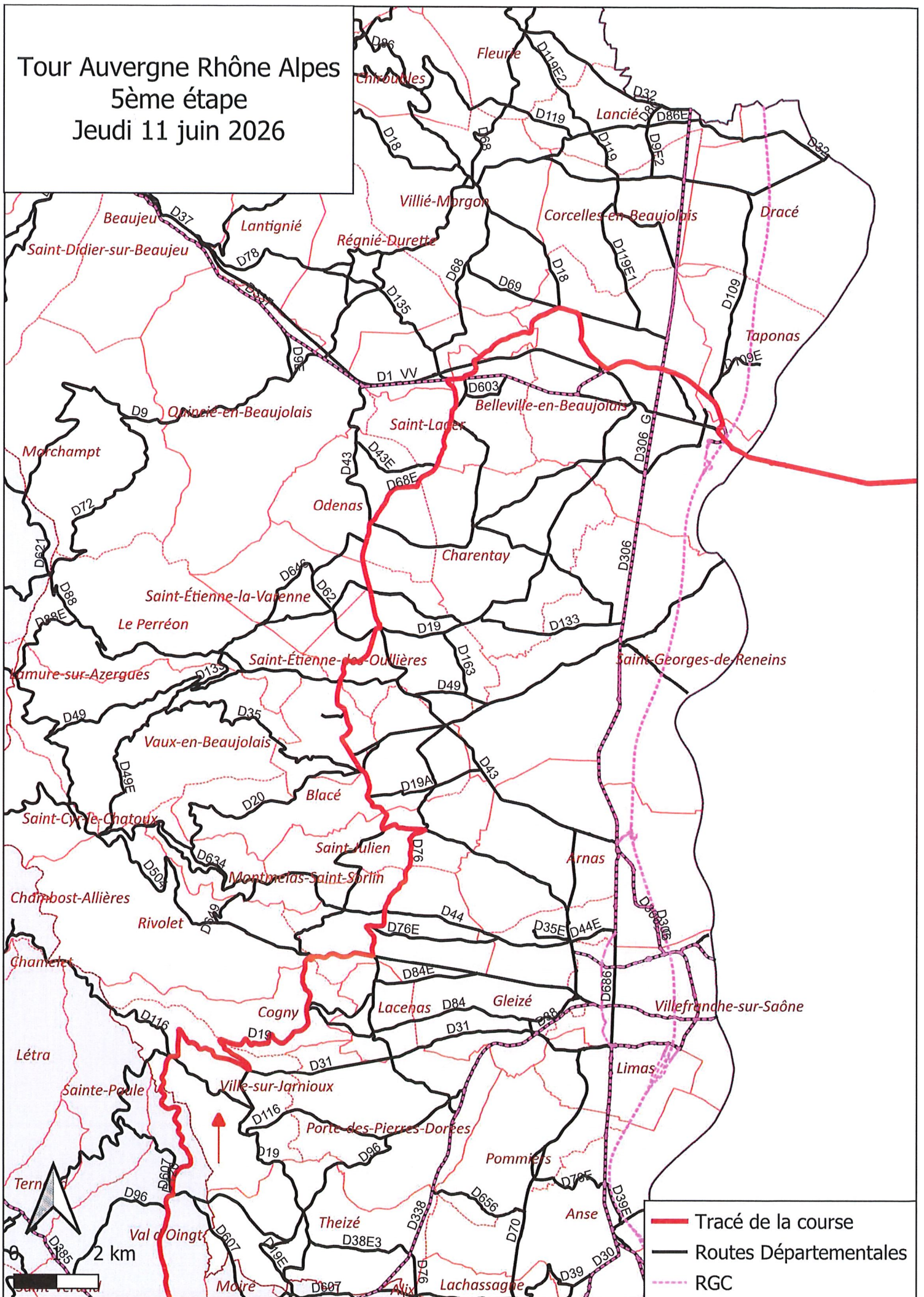
Tour Auvergne Rhône Alpes
5ème étape
Jeudi 11 juin 2026



Tour Auvergne Rhône Alpes

5ème étape

Jeudi 11 juin 2026



ITINÉRAIRE HORAIRE

5ème étape : SAINT-CHAMOND > PARC DES OISEAUX





Jeudi 11 juin 2026

Distance : 196 km

KILOMETRES		ITINÉRAIRE				HORAIRES		
à parcourir	parcourus					47 km/h	45 km/h	43 km/h
FRANCE								
LOIRE (42)								
		VC	SAINT-CHAMOND (VC-M2)	<i>Départ fictif</i>		12:30	12:30	12:30
		M2	Chavanne					
195.8	0		SAINT-CHAMOND	<i>Départ réel</i> ▶		12:45	12:45	12:45
192.8	3		Côte de la Croix-Blanche	4		12:49	12:49	12:49
191.5	4.3		CELLIEU			12:50	12:51	12:51
190.1	5.7		VALFLEURY			12:52	12:53	12:53
188.3	7.5		Col de la Gachet	4		12:55	12:55	12:55
188.2	7.6		Carrefour M2-M6			12:55	12:55	12:56
186	9.8	M6	SAINT-CHRISTO-EN-JAREZ			12:57	12:58	12:59
181	14.8		Carrefour M6-M3			13:04	13:05	13:06
180.6	15.2	M3	FONTANÈS			13:04	13:05	13:06
179.1	16.7		Carrefour M3-D3			13:06	13:07	13:08
178.1	17.7	D3	GRAMMOND			13:08	13:09	13:10
RHÔNE (69)								
LOIRE (42)								
168	27.8		Carrefour D3-D4			13:20	13:22	13:24
RHÔNE (69)								
166.5	29.3	D4	SAINT-SYMPHORIEN-SUR-COISE (D4-D2-VC-D311-D4)			13:22	13:24	13:26
162.4	33.4		Zone de Collecte n°1	🗑️		13:28	13:29	13:32
159.9	35.9		AVEIZE (D4-D34)			13:31	13:33	13:35
156.1	39.7	D34	DUERNE (D34-D489)			13:36	13:38	13:40
150.7	45.1	D489	SAINTE-FOY-L'ARGENTIÈRE			13:42	13:45	13:48
149.7	46.1		Passage à niveau : n°28			13:44	13:46	13:49
149.7	46.1		SAINT-GENIS-L'ARGENTIÈRE (D489-D4)			13:44	13:46	13:49
146.1	49.7	D4	SAINT-LAURENT-DE-CHAMOUSSET (D4-D81-VC-D4)			13:48	13:51	13:54
142.6	53.2		Zone de collecte n°2	🗑️		13:53	13:56	13:59
137.5	58.3		Carrefour D4-D7			13:59	14:03	14:06
127	68.8	D7	ANCY			14:13	14:17	14:21
125.4	70.4		Selettes			14:15	14:19	14:23
124.7	71.1		Carrefour D7-D33			14:16	14:20	14:24
123.1	72.7	D33	SAINT-ROMAIN-DE-POPEY (D33-D67)			14:18	14:22	14:26
120.7	75.1	D67	Les Arnas			14:21	14:25	14:30
120	75.8		Passage à niveau : n°22			14:22	14:26	14:31
117.9	77.9		SARCEY (D67-D118-D67)			14:24	14:29	14:34
115.2	80.6		Carrefour D67-D338			14:28	14:32	14:37
113.9	81.9	D338	Les Ponts Tarrets (D338-D385-D131-D120) (LÉGNY)			14:29	14:34	14:39
113.7	82.1		Passage à niveau : n°62			14:30	14:34	14:39
110.4	85.4		Zone de collecte	🗑️		14:34	14:39	14:44

ITINÉRAIRE HORAIRE

5ème étape : SAINT-CHAMOND > PARC DES OISEAUX

KILOMETRES		HORAIRES					
à parcourir	parcourus	ITINÉRAIRE			47 km/h	45 km/h	43 km/h
109.9	85.9	D120	Le Nevert (VAL D'OINGT)		14:35	14:39	14:45
108.3	87.5		Oingt (VAL D'OINGT)		14:37	14:42	14:47
103.6	92.2		Le Saule d'Oingt (D120-D31)		14:43	14:48	14:54
100.9	94.9	D31	La Maladière (D31-D19)		14:46	14:52	14:57
96.9	98.9	D19	COGNY		14:51	14:57	15:03
95.1	100.7		Carrefour D19-D504		14:54	14:59	15:05
93.9	101.9	D504	DENICÉ (D504-D76)		14:55	15:01	15:07
89.7	106.1	D76	Carrefour D76-D35		15:00	15:06	15:13
89.1	106.7	D35	SAINT-JULIEN (D35-D19)		15:01	15:07	15:14
87.1	108.7	D19	BLACE		15:04	15:10	15:17
83.1	112.7		SAINT-ÉTIENNE-DES-OUILLIÈRES (D19-D43)		15:09	15:15	15:22
80.3	115.5	D43	ODENAS (D43-D68 E)		15:12	15:19	15:26
76.7	119.1	D68 E	SAINT-LAGER (D68 E-D68)		15:17	15:24	15:31
75.5	120.3	D68	Carrefour D68-D337		15:18	15:25	15:33
75.1	120.7	D337	Carrefour D337-D68 E		15:19	15:26	15:33
74.1	121.7	D68 E	Zone de collecte n°4		15:20	15:27	15:35
72.3	123.5		Pizay (D68 E-D18)		15:23	15:30	15:37
70.1	125.7	D18	BELLEVILLE-EN-BEAUJOLAIS (D18-D337-D37D-D37)		15:25	15:33	15:40
AIN (01)							
64.9	130.9	D17	La Croisée (GUÉREINS)		15:32	15:40	15:48
62.9	132.9		MONTCEAUX		15:35	15:42	15:50
58.7	137.1		CHANEINS		15:40	15:48	15:56
54.4	141.4		BANEINS		15:45	15:54	16:02
50.5	145.3		Carrefour D17-D936		15:50	15:59	16:08
49.6	146.2	D936	Carrefour D936-VC		15:52	16:00	16:09
49	146.8	VC	Carrefour VC-D17		15:52	16:01	16:10
39.4	156.4	D17	SAINT-ANDRÉ-LE-BOUCHOUX		16:05	16:14	16:23
35.1	160.7		SAINT-PAUL-DE-VARAX (D17-D1083)		16:10	16:19	16:29
29.1	166.7	D1083	Carrefour D1083-D90		16:18	16:27	16:38
24.1	171.7	D90	SAINT-NIZIER-LE-DÉSERT (D90-D70)		16:24	16:34	16:45
23.9	171.9	D70	Zone de collecte n°5		16:24	16:34	16:45
23.5	172.3		Carrefour D70-D70 A		16:25	16:35	16:45
18.3	177.5	D70 A	Carrefour D70 A-D7		16:32	16:42	16:53
17.5	178.3	D7	CHALAMONT (D7-D904)		16:33	16:43	16:54
11.6	184.2	D904	VERSAILLEUX		16:40	16:51	17:02
10.3	185.5		Carrefour D904-D61		16:42	16:52	17:04
10.2	185.6	D61	Carrefour D61-D2 D		16:42	16:52	17:04
4.3	191.5	D2 D	Zone de collecte n°6		16:49	17:00	17:12
3.1	192.7		Carrefour D2 D-D1083		16:51	17:02	17:14
0	195.8	D1083	PARC DES OISEAUX - VILLARS-LES-DOBES		16:55	17:06	17:18

Arrivée :

Ligne d'arrivée : sur la D1083, à hauteur de l'entrée du Parc des Oiseaux sur la droite de la chaussée (et à l'extrémité

Largeur : 6 m

Longueur de la ligne droite : 1500 m

			Rue du Stade/ Descente de combareux / Route de la patte D 81/ D4 avenue des 4 cantons /	D4 Place Neuve	Rond-point	2G + B	2 + VL
			Rue du 19 mars 1962 / D4 Place Neuve		Intersection	B	
			Chemin des services / D4 Place Neuve	D4 Rue de Lyon	Intersection	B	
			Rue de la cours Denis / D4 Rue de Lyon / Place du Plâtre	Place du Plâtre	Intersection	1G + B	
			Rue des Ecoles / Av des 4 cantons / Rue des Roches D4	Rue des Roches D4	Intersection	1G + B	
			Passage du Parc / Rue des Roches		Intersection	B	
			Impasse des Roches / D4 Rue des Roches		Intersection	B	
			Rue de la Cours Denis / D4 av de la croix Sopha	D4 Av de la croix Sopha	Intersection	B	
			Av gabriel Fougerouse / D4		Intersection	1G + B	
			Rue chez Gareil / D4		Intersection	B	
			Impasse de l'Horizon / D4		Intersection	B	
			Impasse Plein Air / Impasse des Pins / D4		Intersection	B	
			Avenue gabriel Matagrin / Impasse du Levant	D4 Route de bourdeliere	Intersection	B	
			Impasse de la Garine / Route de Bourdelière D4		Intersection	B	
			Chemin de Bellevé / Route de la Bourdelière D4		Intersection	B	
			Route de Chamousset / D4		Intersection	B	
			ZA Croix Grand Borne / D4		Intersection	B	
13:57:00	14:00:00	14:04:00	D101 Route de St Laurent / D4 Route des Auberges/Rou	D4 route des Auberges	Intersection	1G + B	
			Route des Auberges / Le Grand Vial	D4 route des Auberges	Intersection	B	
			Route des Auberges / Chemin des Marronniers		Intersection	B	
			Route des Auberges / Chemin des Myrtilles		Intersection	B	
			Route des Auberges / Impasse les places		Intersection	B	
			Route des Auberges / route du Giraud/chemin de Grand	D4 route de St Laurent	Intersection	1G + B	
			LONGESSAIGNE				

				Impasse du Fournil / D489 Grande Rue		Intersection	B	
				Rue Louis Chaize / Place du Centre / D489 Grande Rue		Intersection	1G + B	
				Ruelle des Rossandes / D489 Grande Rue		Intersection	B	
				Place de la Gare / Rue de l'isle / D489 Grande Rue		Intersection	1G + B	
				Place de la Gare / D489 Grande Rue		Intersection	B	
				D389 / D489 / D4 Route de St Laurent	D4 route de St Laurent	Rond-point	2G + B	2 + VL
			St GENIS L'ARGENTIERE	Place de L'isle / D4 Route de St Laurent		Intersection	B	
				Allée des Vignes / D4 Route de St Laurent		Intersection	B	
				Rue du Bas des Vignes / D4 Route de St Laurent		Intersection	B	
				Chemin du Devet / D4 Route de St Laurent		Intersection	B	
				Passage de Bridemont / rue de la chenevatière / D4 Route de St Laurent		Intersection	B	
			SAINT LAURENT DE CHAMOUSSET	Chemin / D4 Route de St Foy l' argentière	D4 Route de St Foy l' argentière	Intersection	B	
				Chemin de la brefatière / D4		Intersection	B	
				Chemin du Chaput / D4 / Platanes		Intersection	B	
				Impasse la Salvatière / D4		Intersection	B	
				Chemin du Marion / D4		Intersection	B	
				Rue de l' étang / D4		Intersection	B	
				Boulevard des entreprises D81 / D4 Rue de la Croix Blanche	D4 Rue de la Croix Blanche	Intersection	1G+ B	
				Allée de Hugues Limonti / D4		Intersection	B	
				Rue de la côte Pinay / D4 / Montée du Chirat		Intersection	B	
				Place du Marché / D4		Intersection	1G + B	
				Montée du Quai / D4		Intersection	B	

COURSE HOMMES		ROUTE	ITINÉRAIRE	DIRECTION	INFO / DANGER	Gendarme (G) /Barrières (B)	Gendarme
47 km/h	45 km/h	43 km/h					
		ST GENIS L'ARGENTIERE D489	Ch de Montfort / D489 rte de Duerne	D489 STE FOY L'ARGENTIERE	Intersection	1G + B	
			Chemin de l'Orjole / D489 rte de Duerne / les côtes		Intersection	B	
			Chemin des Rivières / Chemin Bedouillard / D489 Rte de Duerne		Intersection	B	
		Ste Foy L'Argentière D489	Chemin de Gouttemorte / D489 Grande Rue	Centre ville	Intersection	B	
			D25 Rte de St Genis l'Argentiere /D489 Grande Rue		Intersection	1G + B	
			Passage Jule Ferry / D489 Grande Rue		Intersection	B	
			BD du 19 mars / D489 Grande Rue / Rue des prairies	D489 Grande Rue	Rond-point	2G+B	2 + VL
			Impasse des jardins / D489 Grande Rue		Intersection	B	
			Rue du Moulin Blanc / D489 Grande Rue		Intersection	B	
			Impasse du Parc / D489 Grande Rue		Intersection	B	
			Impasse du Tachet / D489 Grande Rue		Intersection	B	
			Impasse du Clos / D489 grande Rue		Intersection	B	
			Impasse de la mairie / D489 Grande Rue		Intersection	B	
			Passage Royale / D489 Grande Rue		Intersection	B	
			D4 Place du Chateau / D489 Grande Rue		Intersection	1G + B	
			Rue du Stade / Rue du Marche / D489 Grande Rue		Intersection	B	
			Cours des Lilas / D489 Grande Rue	D489	Intersection	B	